

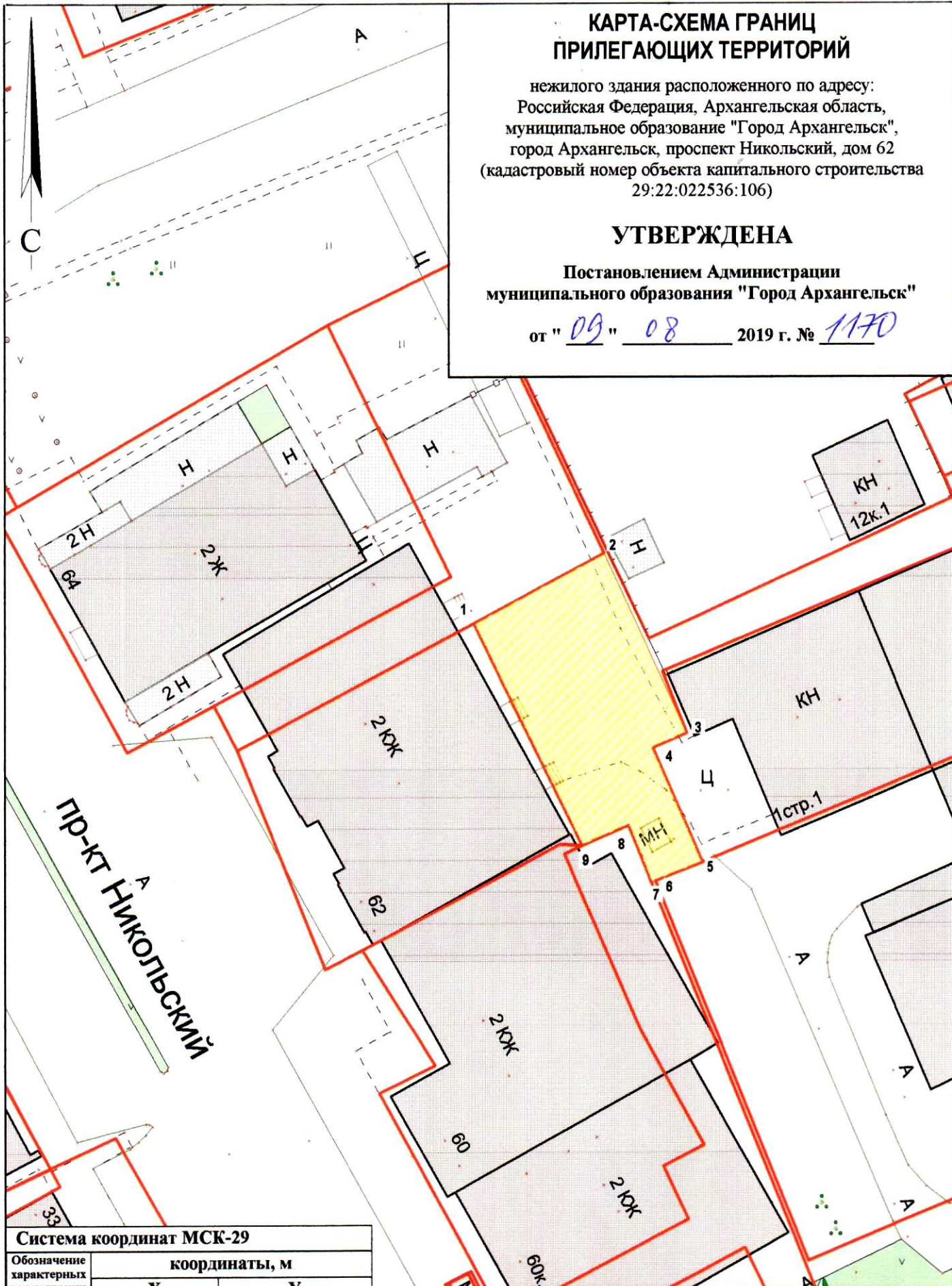
КАРТА-СХЕМА ГРАНИЦ ПРИЛЕГАЮЩИХ ТЕРРИТОРИЙ

нежилого здания расположенного по адресу:
Российская Федерация, Архангельская область,
муниципальное образование "Город Архангельск",
город Архангельск, проспект Никольский, дом 62
(кадастровый номер объекта капитального строительства
29:22:022536:106)

УТВЕРЖДЕНА



Постановлением Администрации
муниципального образования "Город Архангельск"

от "09" 08 2019 г. № 1170



Система координат МСК-29		
Обозначение характерных точек границ	координаты, м	
	X	Y
1	655679.48	2518630.98
2	655686.77	2518643.37
3	655669.67	2518652.09
4	655668.10	2518648.85
5	655657.22	2518654.07
6	655655.27	2518649.58
7	655655.08	2518649.19
8	655660.50	2518646.75
9	655658.38	2518642.36

УСЛОВНЫЕ ОБОЗНАЧЕНИЯ:

-  изображение границ земельного участка по проспекту Никольскому, дом 62
-  изображение границ прилегающих территорий

Масштаб 1 : 500